
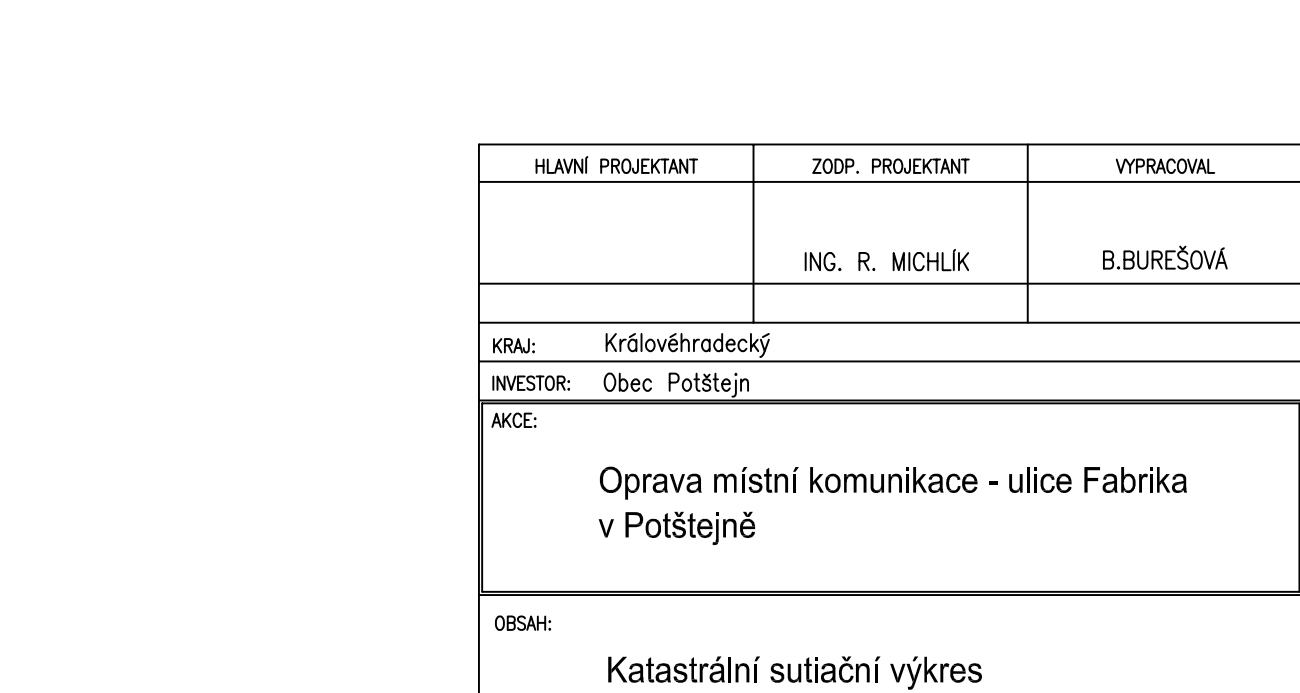
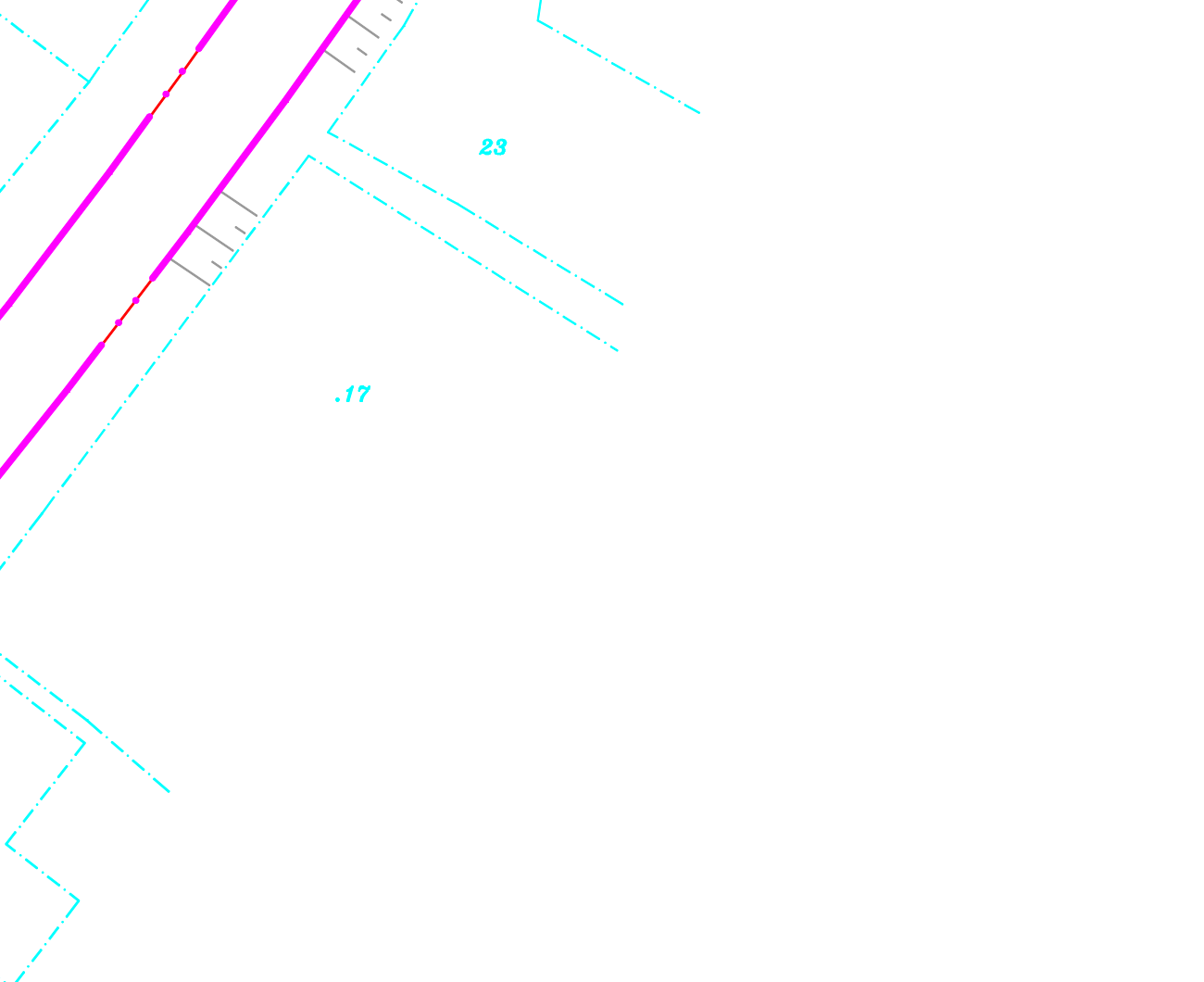
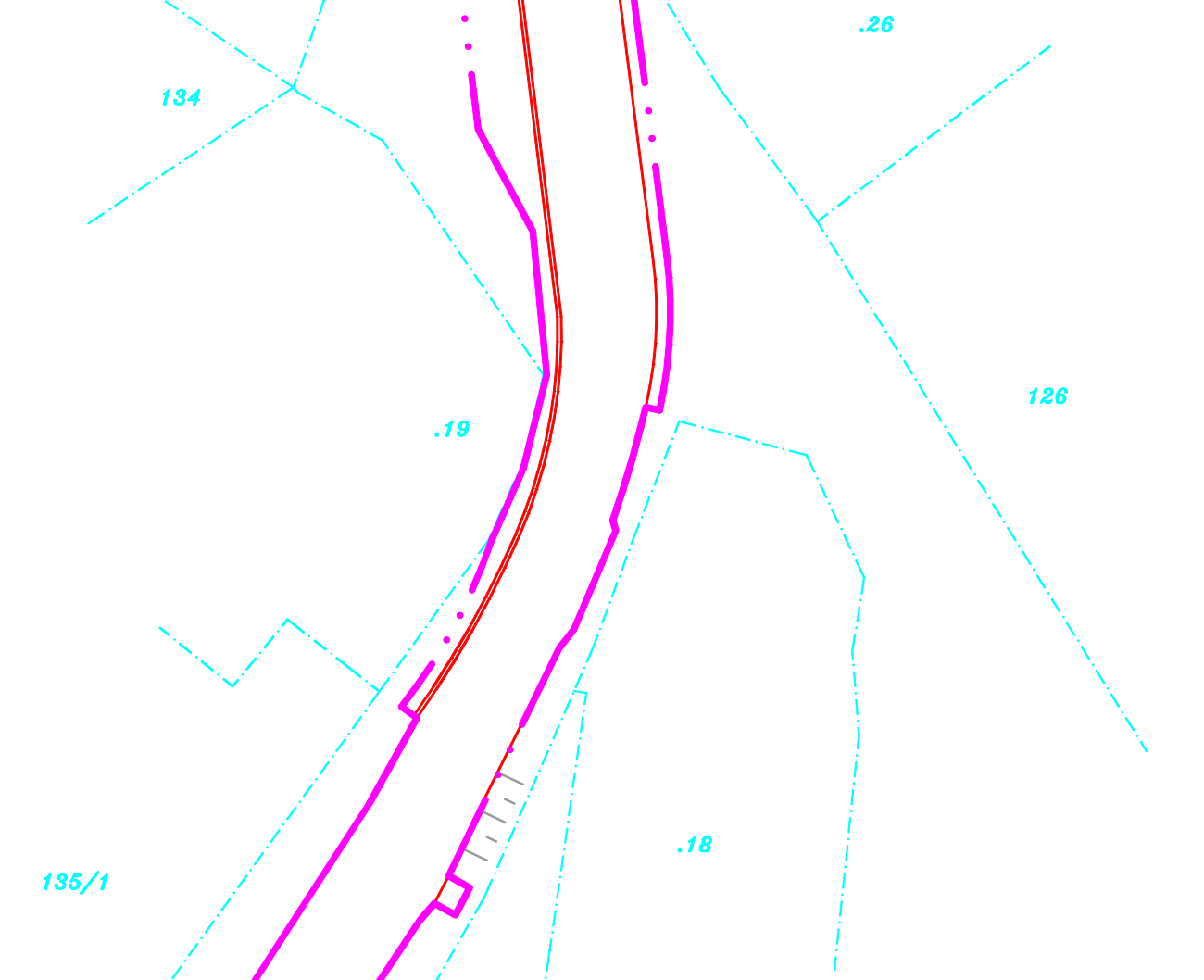
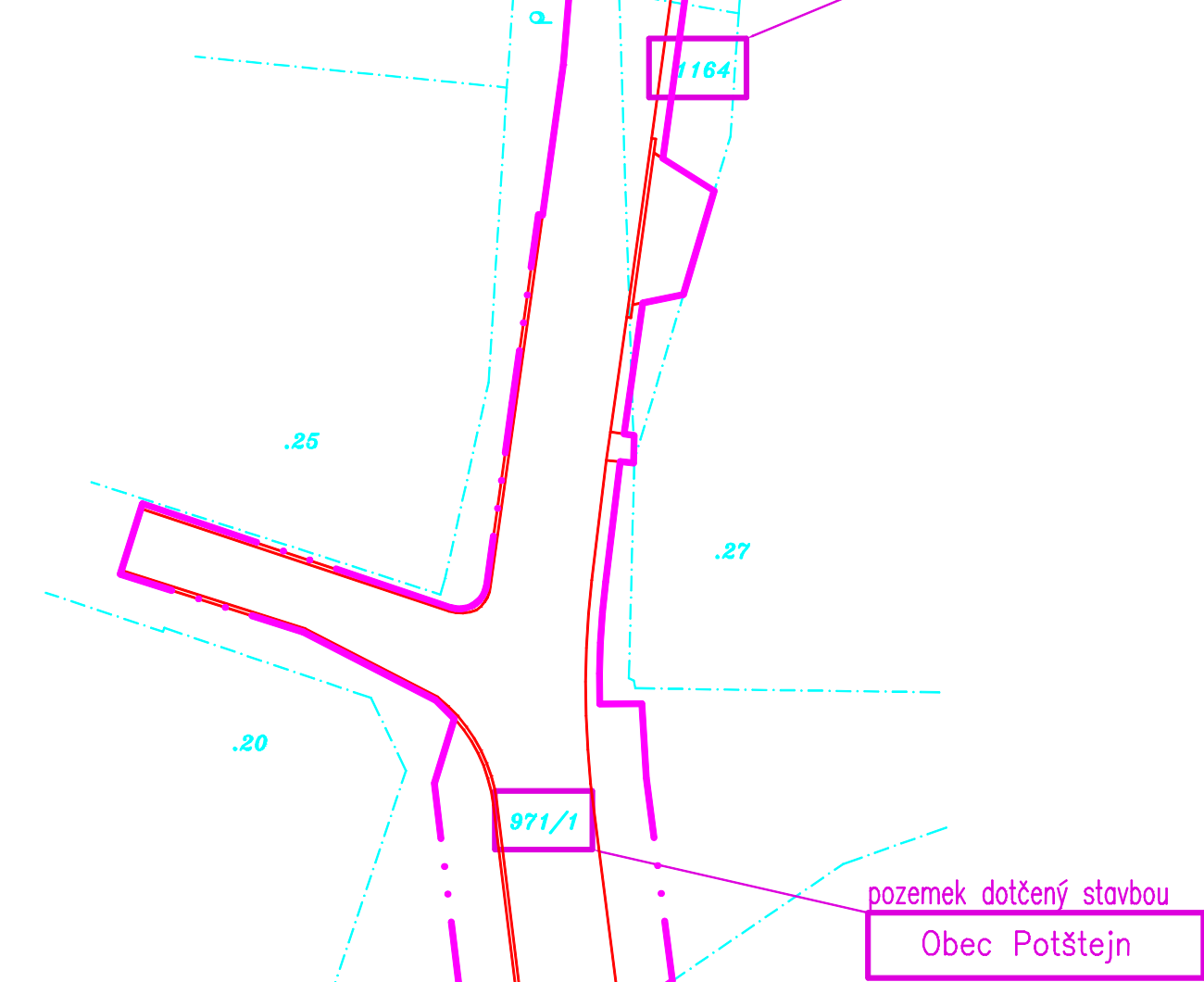
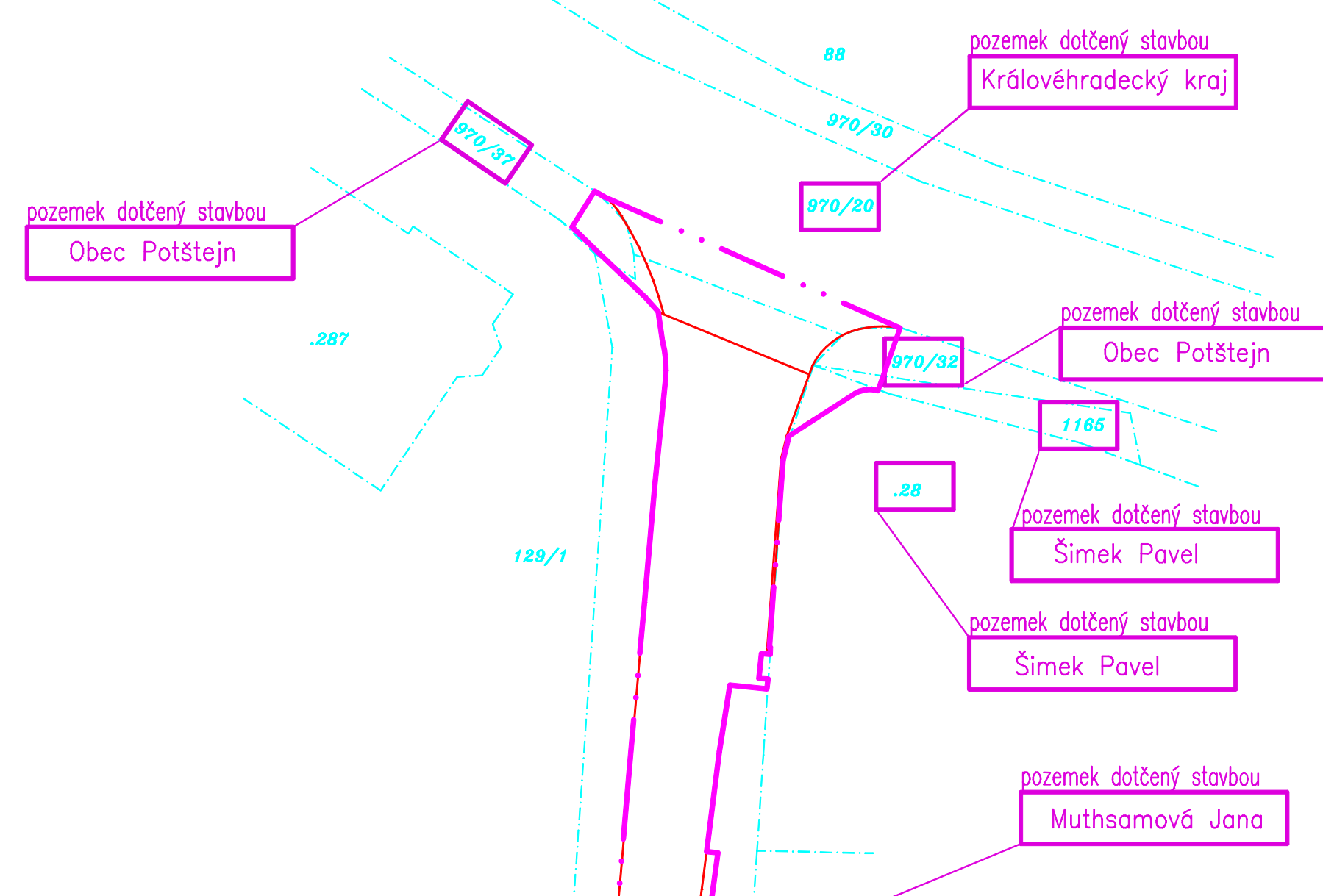


**Soupis pozemků dotčených stavbou**  
Katastrální území: Potštejn (726508)

Parcelní číslo	Stávající výměra pozemku	Trvalý zbor m2	Dočasný zbor m2		BPEJ
970/37	170 m2			Obec Potštejn, Lázeňská 93, 51743 Potštejn ostatní komunikace (ostatní plocha)	
970/32	146 m2			Obec Potštejn, Lázeňská 93, 51743 Potštejn ostatní komunikace (ostatní plocha)	
971/1	8961 m2			Obec Potštejn, Lázeňská 93, 51743 Potštejn ostatní komunikace (ostatní plocha)	
144/1	10384 m2			Obec Potštejn, Lázeňská 93, 51743 Potštejn sportoviště a rekreační plocha (ostatní plocha)	
1165	17 m2	1 m2		Šimek Pavel, Fabrika 52, 51743 Potštejn ostatní komunikace (ostatní plocha)	
st.28	305 m2	4 m2		Šimek Pavel, Fabrika 52, 51743 Potštejn zastavěná plocha a nádvoří	
1164	41 m2	23 m2		Muthsamová Jana, Příčná 323, 51743 Potštejn ostatní komunikace (ostatní plocha)	
970/20	1784 m2	19 m2		Královéhradecký kraj, Pivovarské náměstí 1245/2, 50003 Hradec Králové silnice (ostatní plocha)	

**LEGENDA:**

- POZEMKOVÁ HRANICE DLE MAPY KN – VLASTNICKÁ
- HRANÝ ŮPRAV
- HRANICE STAVBY
- POZEMEK DOTČENÝ STAVBOU



HLAVNÍ PROJEKTANT	ZOOP. PROJEKTANT	VYPRACOVAL	
	ING. R. MICHLIK	B. BUREŠOVÁ	
KRAJ:	Královéhradecký	čís. ZAK:	27/20
INVESTOR:	Obec Potštejn	SOUBOR	
AKCE:	Oprava místní komunikace - ulice Fabrika v Potštejně	BRUH PD	DSPS
		DATUM	04/2023
		FORMÁT	9x14
		MĚŘÍTKO	SOUPRAVA
OBSAH:	Katastrální sutiční výkres	1:250	
		čís. PŘÍLOHY	2a.